

Муниципальное автономное общеобразовательное учреждение -
средняя общеобразовательная школа № 208
с углубленным изучением отдельных предметов
620107, г. Екатеринбург, ул. Гражданская, 6
контактный телефон: 354-15-08; e-mail: soch208@eduekb.ru

Утверждаю
Директор МАОУ СОШ № 208
И.С. Чуб
Приказ № 10/1 « 07 » февраля 2024г.



ПАСПОРТ
доступности объекта социальной инфраструктуры
и предоставляемых на нем услуг

1. Общие сведения об объекте

1.1. Вид (наименование) объекта: Муниципальное автономное общеобразовательное учреждение - средняя общеобразовательная школа № 208 с углубленным изучением отдельных предметов

1.2. Полный почтовый адрес объекта: 620107, г. Екатеринбург, ул. Гражданская, д. 6.

1.3. Сведения о размещении объекта:

отдельно стоящее здание (количество этажей) 3 этажное, отдельно стоящее здание, 7209 кв. м, наличие прилегающего земельного участка (да/нет), да 19530 кв. м.

1.4. Год постройки здания 1987г., последнего капитального ремонта – не проводился

1.5. Дата предстоящих плановых ремонтных работ:

текущего нет., капитального нет

1.6. Сведения об организации, расположенной на объекте:

1.6.1. Наименование организации, расположенной на объекте:

полное наименование (по учредительным документам): Муниципальное автономное общеобразовательное учреждение - средняя общеобразовательная школа № 208 с углубленным изучением отдельных предметов

сокращенное наименование (по учредительным документам): МАОУ СОШ № 208 с углубленным изучением отдельных предметов

1.6.2. Юридический адрес организации, телефон, электронная почта:

620107, г. Екатеринбург, ул. Гражданская, д. 6.

1.6.3. Основание для пользования объектом (оперативное управление, аренда, собственность): оперативное управление.

1.6.4. Форма собственности объекта (государственная (федеральная, региональная), муниципальная, частная): муниципальная

1.6.5. Вышестоящая организация (наименование):

Управление образования Железнодорожного района Администрации г. Екатеринбурга

1.6.6. Юридический адрес вышестоящей организации, телефон, электронная почта: 620027, Екатеринбург, ул. Челюскинцев, 92 8 (343) 304-16-30, ruo-zhd@ekadm.ru

2. Характеристика деятельности организации на объекте (по обслуживанию населения) Общеобразовательное

2.1. Сфера деятельности (социальная защита, занятость, здравоохранение,

культура, образование, транспорт, информация и связь, физическая культура и

Управление социальной политики

№26

№х. № Б/к от « 10 »
апреля 20 24 г.

спорт): Общеобразовательное учреждение

2.2. Категории обслуживаемого населения по возрасту (дети, взрослые, все возрастные категории): дети 6 – 18 лет.

2.3. Категории обслуживаемых инвалидов (инвалиды, передвигающиеся на креслах-колясках, инвалиды с нарушением опорно-двигательного аппарата, инвалиды с нарушением зрения, инвалиды с нарушением слуха, инвалиды с умственными нарушениями): инвалиды в коляске, инвалиды с патологией опорно-двигательного аппарата, по зрению, по слуху, с умственной отсталостью.

2.4. Виды услуг: образовательная деятельность

2.5. Форма оказания услуг (на объекте, с длительным пребыванием, с проживанием, на дому, дистанционно): на объекте с 7-30 до 20-30, на дому, дистанционно.

2.6. Плановая мощность:

посещаемость (количество обслуживаемых граждан в день) 850 ;

вместимость 850

пропускная способность 850 .

2.7. Участие в исполнении индивидуальной программы реабилитации или реабилитации инвалида (ребенка-инвалида) (да/нет): да.

3. Состояние доступности объекта и предоставляемых на нем услуг

3.1. Путь следования к объекту пассажирским транспортом (описать маршрут движения с использованием пассажирского транспорта) _

Остановка: Управление дороги

Местоположение: улица Челюскинцев

Движение в сторону улицы Бориса Ельцина

Автобус: 043, 045, 024

Трамвай: 3,7,21, 23

Движение в сторону Железнодорожного вокзала

Автобус: 21, 045, 57А

Трамвай: 7,12,23,

Метро: станция Динамо

Остановка: Стрелочников

Местоположение: улица Стрелочников

Движение в сторону: Пехотинцев

Автобус: 024,13,13а,15, 024, 60, 082,

наличие адаптированного пассажирского транспорта к объекту есть.

3.2. Путь к объекту от ближайшей остановки пассажирского транспорта:

3.2.1. Расстояние до объекта от остановки транспорта 820 метров.

3.2.2. Время движения (пешком) 10 минут.

3.2.3. Наличие выделенного от проезжей части пешеходного пути (да/нет): да

3.2.4. Перекрестки (нерегулируемые, регулируемые, регулируемые со звуковой сигнализацией, таймером, нет): регулируемые перекрестки, без звуковой сигнализации.

3.2.5. Информация на пути следования к объекту (акустическая, тактильная, визуальная, нет): визуальная.

3.2.6. Перепады высоты на пути (съезды с тротуара) (нет/есть (описать)):

есть (тротуарные бордюры)

их обустройство для инвалидов, передвигающихся на креслах-колясках (нет/есть (описать)): есть съезды с тротуаров.

3.3. Организация доступности объекта и предоставляемых на нем услуг для инвалидов

Номер строки	Категория инвалидов (вид нарушения)	Вариант организации доступности объекта и предоставляемых на нем услуг 2
1.	Все категории инвалидов и маломобильных групп населения 3	ДУ
2.	в том числе инвалиды:	
3.	передвигающиеся на креслах-колясках	ДУ
4.	с нарушением опорно-двигательного аппарата	ДУ
5.	с нарушением зрения	ДУ
6.	с нарушением слуха	ДУ
7.	с умственными нарушениями	ДУ

1 С учетом СП 35-101-2001, СП 31-102-99.

2 Указывается один из вариантов:

"А" (доступность всех зон и помещений (универсальная));

"Б" (специально выделенные для инвалидов участки и помещения);

"ДУ" (дополнительная помощь сотрудника, услуги на дому, дистанционно);

"Нет" (не организована доступность).

3 Указывается худший из вариантов ответа.

3.4. Состояние доступности основных структурно-функциональных зон объекта

Номер строки	Основные структурно-функциональные зоны объекта	Состояние доступности объекта для основных категорий инвалидов 4					
		К (для передвигающихся на креслах-колясках)	О (с нарушениями опорно-двигательного аппарата)	С (с нарушениями зрения)	Г (с нарушениями слуха)	У (с умственными нарушениями)	Для всех категорий маломобильных групп населения 5
1.	Территория, прилегающая к зданию (участок)	ДУ	ДУ	ДУ	ДП	ДП	ДУ
2.	Вход (входы) в здание	ДУ	ДУ	ДЧ	ДП	ДП	ДУ

3.	Путь (пути) движения внутри здания, включая пути эвакуации	ДУ	ДУ	ДУ	ДП	ДП	ДУ
4.	Зона целевого назначения здания (целевого посещения объекта)	ДУ	ДУ	ДУ	ДП	ДП	ДУ
5.	Санитарно-гигиенические помещения	ДУ	ДУ	ДУ	ДП	ДП	ДУ
6.	Система информации и связи (на всех зонах)	ДУ	ДУ	ДУ	ДУ	ДУ	ДУ
7.	Пути движения к объекту (от остановки транспорта)	ДУ	ДУ	ДУ	ДП	ДП	ДУ
8.	Все зоны и участки 5	ДУ	ДУ	ДУ	ДУ	ДУ	ДУ

Указывается:

ДП - доступно полностью (доступность для всех категорий инвалидов и других маломобильных групп населения);

ДЧ - доступно частично (достигаемость мест целевого назначения для отдельных категорий инвалидов);

ДУ - доступно условно (организация помощи сотрудниками организации или иной альтернативной формы обслуживания (на дому, дистанционно, иное));

нет - недоступно (не предназначен для посещения инвалидами и другими маломобильными группами населения).

Указывается худший из вариантов ответа.

3.5. Итоговое заключение о состоянии доступности объекта и предоставляемых на нем услуг: объект социальной доступности – МАОУ СОШ № 208 является условно доступным.

4. Управленческое решение

4.1. Рекомендации по адаптации основных структурно-функциональных зон объекта:

Номер строк и	Основные структурно-функциональные зоны объекта	Рекомендации по адаптации объекта (вид работы) б			
		не нуждается (доступ обеспечен)	ремонт (текущий, капитальный), оснащение оборудованием	индивидуальное решение техническими средствами реабилитации	технические решения невозможны - организация альтернативной формы обслуживания
1.	Территория, прилегающая к зданию (участок)		Обустройство поручней (для всех категорий инвалидов)		
2.	Вход (входы) в здание		Оснащение специальным оборудованием (для всех категорий).		
3.	Путь (пути) движения внутри здания, включая пути эвакуации		Оснащение специальным оборудованием (для всех категорий)	Оснащение специальным оборудованием (для всех категорий)	
4.	Зона целевого назначения здания (целевого посещения объекта)		Оснащение специальным оборудованием (для всех категорий)		Альтернативная форма обучения
5.	Санитарно-гигиенические помещения		Оснащение специальным оборудованием (для всех категорий)		
6.	Система информации и связи (на всех зонах)			Оснащение специальным оборудованием (для всех категорий инвалидов)	
7.	Пути движения к объекту (от				Путь движения от остановки находится в

	остановки транспорта)				В ведении Администрации г. Екатеринбурга
8.	Все зоны и участки	Не нуждается	Оснащение специальным оборудованием (для всех категорий)		Путь движения от остановки находится в ведении Администрации г. Екатеринбурга

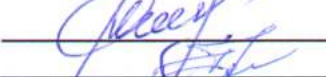

Указываются конкретные рекомендации по каждой структурно-функциональной зоне.

4.2. Период проведения работ: до 2031 года
 в рамках исполнения Плана рекомендаций по адаптации основных структурных элементов объекта (указать наименование программы или плана мероприятий по адаптации основных структурно-функциональных зон объекта): _____

4.3. Ожидаемый результат (по состоянию доступности объекта) после выполнения работ по адаптации основных структурно-функциональных зон объекта: После оснащения объекта специальным оборудованием, объект будет доступен частично для: всех категорий инвалидов

5. Паспорт доступности объекта социальной инфраструктуры и предоставляемых на нем услуг (далее - Паспорт доступности объекта) разработан комиссией по проведению обследования и паспортизации объекта социальной инфраструктуры и предоставляемых на нем услуг (далее - Комиссия):

Председатель Комиссии: _____  Саитова Татьяна Александровна

Члены Комиссии: _____  Рыжкова Оксана Ивановна
 _____  Пронина Елена Валерьевна

6. Копия Паспорта доступности объекта направлена _____ в Управление социальной политики Министерства социальной политики Свердловской области № 26 для размещения информации о состоянии доступности объекта социальной инфраструктуры и предоставляемых на нем услуг для инвалидов и других маломобильных групп населения Свердловской области в автоматизированной информационной системе "Доступная среда Свердловской области" в информационно-телекоммуникационной сети "Интернет".


Паспорт принят в Управление со социальной политики Министерства социальной политики Свердловской области Железнодорожного района. №26.



 (должность)



 (подпись)



 (расшифровка)

Приложение N 2
к Постановлению Правительства
Свердловской области
от 3 августа 2023 г. N 562-ПП

Утверждена
Постановлением Правительства
Свердловской области
от 11 февраля 2014 г. N 70-ПП
"О координации деятельности в сфере
формирования доступной среды
жизнедеятельности для инвалидов и
других маломобильных групп населения
на территории Свердловской области"

ИНФОРМАЦИЯ

**о состоянии доступности объектов социальной инфраструктуры
и предоставляемых на них услуг для инвалидов и
других маломобильных групп населения Свердловской области**

1. Сфера деятельности: учебная деятельность .
2. Количество объектов социальной, инженерной и транспортной инфраструктур (далее - объекты) в Реестре объектов социальной инфраструктуры в приоритетных сферах жизнедеятельности инвалидов и других маломобильных групп населения Свердловской области:

Всего (единиц)	из них имеют следующие состояния доступности				
	ДП-В 1 (единиц)	ДЧ-В 2 (единиц)	ДУ 3 (единиц)	ВНД 4 (единиц)	иное (ДП-И 5, ДЧ-И 6) (единиц)
1	-	-	1	-	-

3. Перечень объектов, имеющих состояние доступности ДП-В (указывается вид (наименование) объекта, адрес объекта, назначение объекта (при наличии), наименование организации, расположенной на объекте):

1) Муниципальное автономное общеобразовательное учреждение - средняя общеобразовательная школа № 208 с углубленным изучением отдельных предметов

- 1 Объект доступен полностью всем.
- 2 Объект доступен частично всем.
- 3 Объект доступен условно всем.
- 4 Объект недоступен.
- 5 Объект доступен полностью избирательно.
- 6 Объект доступен частично избирательно.